



## Gipuzkoako Hiri Hondakinaren Azpiegituren Lurralde Plan Sektorialaren aldaketa

### Behin Betiko Onarpena III. Dokumentua – Araudia



**Gipuzkoako Foru Aldundia**  
 Ingurumeneko eta Obra Hidraulikoetako Departamentua  
 Departamento de Medio Ambiente y Obras Hidráulicas

2018ko apirila

## BEHIN BETIKO ONARPENA – Gipuzkoako Hiri Hondakinen Azpiegituren Lurralde Plan Sektorialaren aldaketa

<b>I. Dokumentua</b>	Memoria  I. Eranskina – Hiri plangintzarekiko eraginak
<b>II. Dokumentua</b>	Dokumentazio Grafikoa
<b>III. Dokumentua</b>	Araudia
<b>IV. Dokumentua</b>	Azterketa ekonomiko-finantzarioa
<b>V. Dokumentua</b>	Ingurumen azterketa estrategikoa



### **III. Dokumentua – Araudia (Behin Betiko Onarpena)**

## Araudia – Aurkibidea

<b>1. Araudiaren aldaketa.....</b>	<b>1</b>
4. artikulua.- Planaren xedeak .....	1
6. artikulua.- Azpiegituren kokapena.....	1
8. artikulua.- Arauen edukia, irispena eta interpretazioa.....	2
12. artikulua.- Desjabetzeko legitimazioa .....	2
17. artikulua.- Hiri hondakinen azpiegitura publikoak gauzatzea.....	2
18. artikulua.- Zortasun aeronautikoak.....	2
Xedapen gehigarria .....	3

N-00 Lurralde Plan Sektorialaren xedea

N-01 Donostiako Aireportua. Zortasun aeronautikoen proposamena. Aerodromo eta instalazio irrati-elektrikoen zortasunak. Plan Zuzentzailea Egungo Egoera

N-02 Donostiako Aireportua. Zortasun aeronautikoen proposamena. Aireontzien operaziorako sortasunak. Plan Zuzentzailea Egungo Egoera

N-03 Gasteizko Aireportua. Zortasun aeronautikoak. Aireontzien operaziorako sortasunak. 377/2011 Errege Dekretua

## 1. Araudiaren aldaketa

4., 6., 8., 12. eta 17. artikulua aldatu egin dira, 18. artikulua erantsi da eta Gipuzkoako hiri hondakinak kudeatzeko Lurraldearen Arloko Planaren Araudiko Xedapen Gehigarriari atal bat erantsi zaio ere. Honela idatziak geratu dira:

### 4. artikulua.- Planaren xedeak

Arloko Lurralde Plan honen xedeko izango dira honako azpiegitura publikoak:

- **Lurraldearen Arloko Plan honen xedeko izango dira honako azpiegitura publikoak:**Gipuzkoako Ingurumen Gunea (GIG), Donostiako udal barrutian, honako planta hauek hartuko dituenak:
  - Energia balioztatzeko planta (Artzabaleta)
  - Tratamendu mekaniko-biologikorako planta (Artzabaleta)
  - Zepak heltzeko planta (Eskuzaitzeta)
  - Konpostatzeko edota biometanizatzeoko planta (Eskuzaitzeta)
- **Konpostatze plantak:**
  - Urola Erdia: Lapatzeko hondakindegia (Azpeitia)
  - Debagoiena: Epeleko (Bergara) hondakin geldoen hondakindegia aldameneko lursaila.
- **Transferentzia-estazioak:**
  - Sasietako: Sasietako hondakindegia (Beasain)
  - Debarrena: Elgoibar
  - Txingudi: Arasoko trukatzeko-zabalgunea (GIG martxan jarri arte)
  - San Marko: San Markoko hondakindegia (GIG martxan jarri arte)
- **Ontziak bereizteko plantak:**
  - Sasietako: Legazpiko planta
  - San Marko: Urnietako planta

### 6. artikulua.- Azpiegituren kokapena

Artikuluaren bukaera hau erantsi zaio:

..., "eta ezin izango da gauzatu planean aurreikusi ez den hiri hondakinen azpiegiturarik".

## **8. artikulua.- Arauen edukia, irispenna eta interpretazioa**

2. apartatua aldatu egin da:

Plan honen edukia osatzen duten dokumentuek, arau jitea dutenez, zuzenean lotesten dituzte honako dokumentuak: “Araudia”, “Antolamendu planoak” eta, “Ingurumen Azterketa Estrategikoa” dokumentuko 7. atala -”Ingurumenean integratzeko neurriak”- eta 8. atala – “Ingurumen arloko ikuskapen programa”-.

## **12. artikulua.- Desjabetzeko legitimazioa**

Hirugarren atala honela geratu da:

3. Proiektua herri onurakotzat berarekin ekarriko du Plan honetan aurreikusitako azpiegiturak martxan jartzeko beharrezkoak diren instalazio guztiak –argindar lineen, gas hodien eta abarren kanalizazioak– erabilera edo zerbitzu publikoko lursailetan, edota estatuaren, Autonomia Erkidegoaren, lurralde historikoaren edo udalaren ondarezko sailetan ezartzeko edo pasatzeko baimena.

## **17. artikulua.- Hiri hondakinen azpiegitura publikoak gauzatzea**

1. ataleko 2. paragrafori honako hau erantsi zaio:

Obra horietan sartutzat joko dira Plan honetan aurreikusitako azpiegiturak martxan jartzeko beharrezkoak diren instalazio guztiak; besteak beste, argindar lineen, gas hodien eta abarren kanalizazioak.

## **18. artikulua.- Zortasun aeronautikoak**

1. Donostiako aireportuaren eta Gasteizko aireportuaren zortasun aeronautikoek, Azpiegituretako Lurraldearen Arloko Planaren zortasun aeronautikoetako N-01, N-02 eta N-03 planoetan irudikatzen direnak, itxura egindako hiri lurzoruen eta lurzoru urbanizagarriaren eremuetan, eraikuntzek, instalazioek edo beste edozein jarduerak —elementu guztiak (hala nola antenak, tximistorratzak, tximiniak, aire girotuko ekipamenduak, igogailu-kutxak, kartelak, erremate apaingarriak, baita halako eraikuntzen gaineko edozein gehigarria ere), horiek eraikitze beharrezkoak diren baliabideek (garabiak, etab.), lurra edo objektu finkoak (zutoinak, antenak, aerosorgailuak –palak barne-, kartelak, etab.), baita bidekotako edo trenbideko galiboa ere— ez dituztela zortasun aeronautikoak urratzen ziurtatu behar da, egiaztaturik geratzen ez bada, Aireko Segurtasuneko (ASEA) Estatuko Agentziaren ustez, segurtasuna ez dela arriskuan jartzen eta aireontzien operazioen erregulartasunari ez diola nabarmen eragiten, zortasun aeronautikoei buruzko otsailaren 24ko 584/72 Dekretuan begietsitako salbuespenen babesean).

2. Zortasun aeronautikoek eragindako zonalde eta eremutan, edozein eraikuntza, instalazio (zutoinak, antenak, aerosorgailuak –palak barne-, eraikuntzarako bitartekoak (eraikuntza-garabiak eta antzekoak barne)) edo landareztatze egiteko, Aireko Segurtasuneko (ASEA) Estatuko Agentziaren aurretiko aldeko akordioa beharko da, otsailaren 24ko 584/72 Dekretuko 30. eta 31. artikuluekin bat etorritz.

3. Otsailaren 24ko 584/72 Dekretuaren 10. artikulua arabera, Donostiako Aireportuko Zortasun Aeronautikoko aireko eremuaren gaineko proiektzio ortogonalaren baitako azalera jardura mugatuko zortasunaren eraginpean geratzen da, eta ondorioz, Aireko Segurtasunerako Estatuko Agentziak (AESA) debekatu, mugatu edo baldintzatu egin ditzake haren baitan kokatzen diren jarduerak, hauek aireko operazioentzako arriskutsuak edo irati-instalazioen funtzionamendu egokirako eragozpen baldin badira. Aukera hori, era berean, aipatutako jardura horiek ezartzeko edo jardura horiek garatzeko bideratzen diren lurzoruen erabilera hedatuko da, besteak beste:

- a. Turbulentziak eragiteko moduko eragozpenak dakartzaten edo eragozpen horien eraikuntza dakarten jarduerak.
- b. Arriskuak sorrarazi edo nahasmenduak edo akatsak eragin ditzaketen argi, proiektore nahiz laser-igorleen erabilera.
- c. Itsualdiak sorraraz ditzaketen azalera handi eta oso islatzaileak erabili behar izatea eskatzen duten jarduerak.
- d. Aerodromoko mugimendu eremuaren inguruan faunaren jardura suspertu dezaketen jarduerak.
- e. Ezin ikusizko erradiazio-iturrien ezarpena edo funtzionamendua dakarten edo aireko komunikazio, nabigazio eta zaintza sistemen funtzionamendua oztopatu edo haietan eragin negatiboak sorraraz ditzaketen objektu finko edo mugikorren presentzia.
- f. Aireontzientzako arriskutsu gerta litekeen ke, laino edo bestelako fenomenoren bat ekoizten duten instalazioen funtzionamendua dakarten edo errazten duten jarduerak.
- g. Kirol edo beste mota bateko jarduerak egiteko propulzio edo airean egoteko sistemen erabilera.

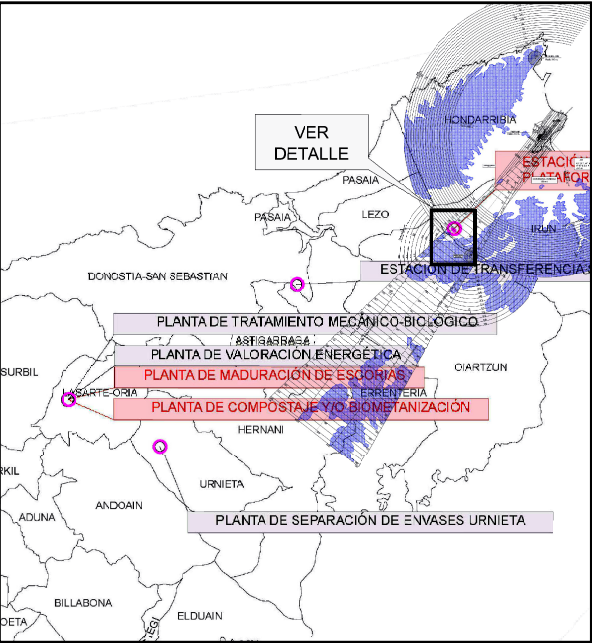
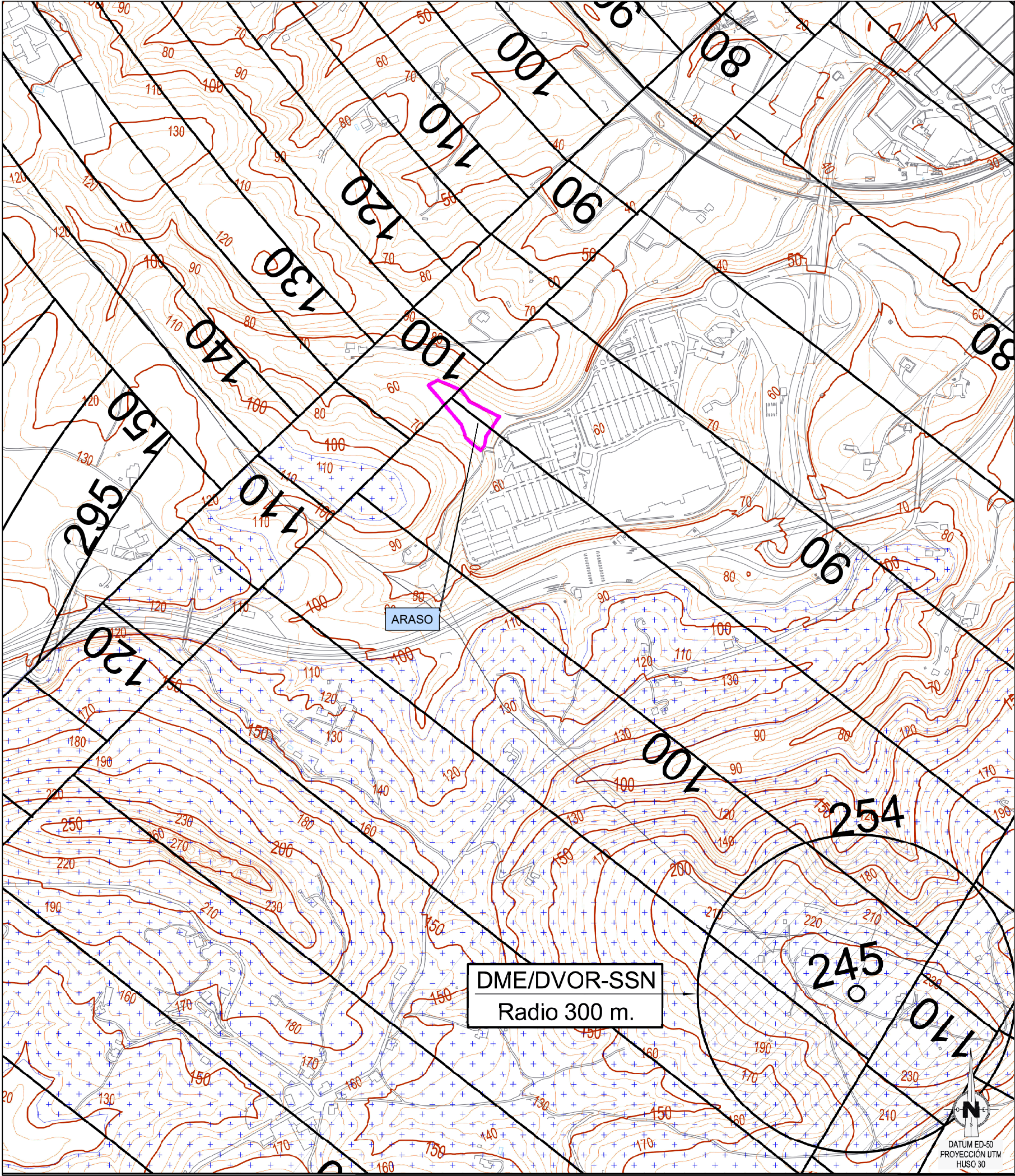
## Xedapen gehigarria

Hirugarren atala erantsi zaio:

3. Lurraldearen Arloko Plan honetan Gipuzkoako Hondakinen Kudeaketa Zentroa (GHKZ) aipatzen den bakoitzean, Gipuzkoako Ingurumen Gunea (GIG) ulertu behar da.







testua:

leyenda:

100

SUPERFICIE DE LIMITACIÓN DE ALTURAS DE LAS SERVIDUMBRES DE OPERACIÓN DE LAS AERONAVES

ENVOLVENTE DE LAS SERVIDUMBRES DE OPERACIÓN DE LAS AERONAVES

++

VULNERACIÓN POR EL TERRENO DE LAS SERVIDUMBRES AERONÁUTICAS

100  
97

CURVA DE NIVEL Y COTA DEL TERRENO

ÁMBITO DE ESTUDIO

LÍMITE DE TÉRMINOS MUNICIPALES

plano:

eskala:

berrikuspena:

plano zk:

nº plano:

revisión:

plano:

eskala:

berrikuspena:

plano zk:

nº plano:

revisión:

data:

fecha:

agindu:

e zk:

encargo:

nº:

data:

fecha:

agindu:

e zk:

encargo:

nº:

bezera:

cliente:

bezera:

cliente:

N-01

0

1/8.000 A3

**AEROPUERTO DE SAN SEBASTIÁN**  
**PROPUESTA DE SERVIDUMBRES AERONÁUTICAS**  
**SERVIDUMBRES DE AERÓDROMO**  
**E INSTALACIONES RADIOELÉCTRICAS**  
**PLAN DIRECTOR ESCENARIO ACTUAL**

**APIRILA 2018**  
**ABRIL 2018**

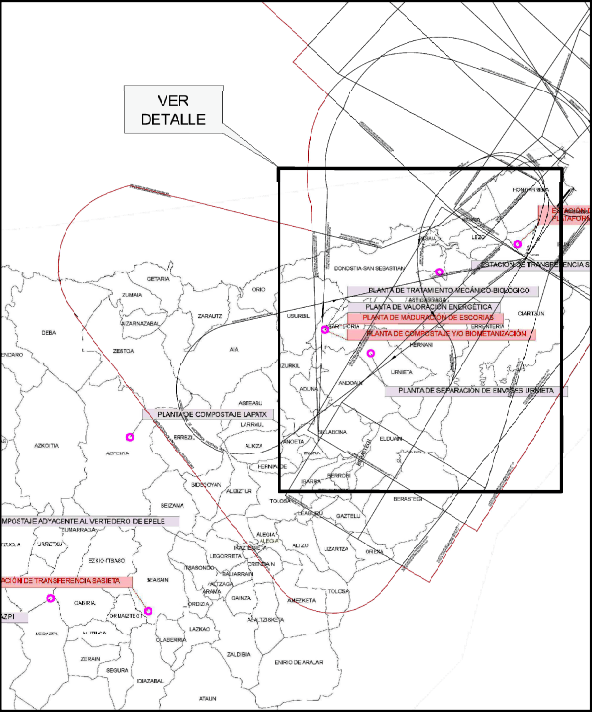
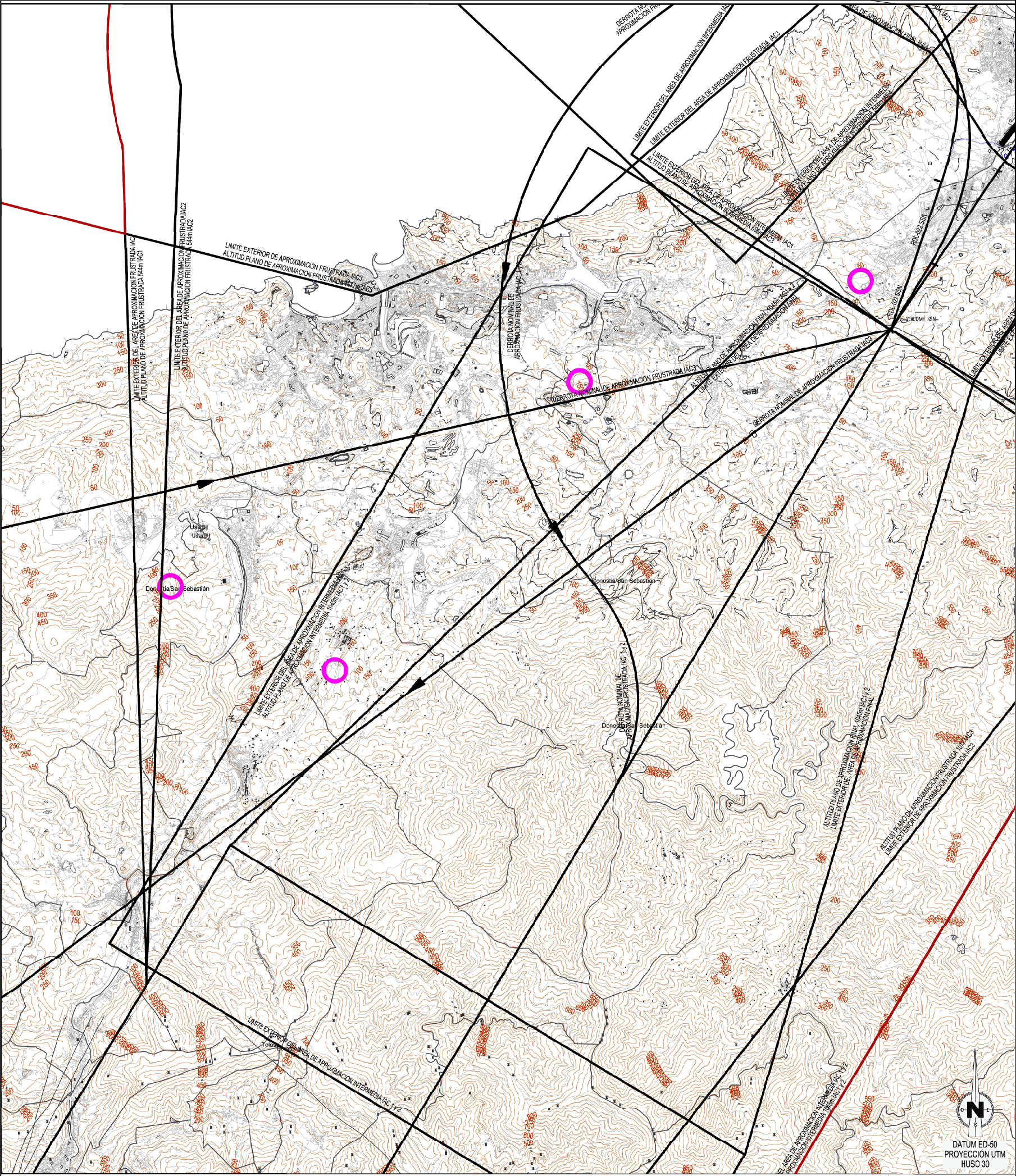
19605

**GIPUZKOAKO HIRI HONDAKINEN AZPIEGITUREN**  
**LURRALDE PLAN SEKTORIALAREN ALDAKETA**  
**BEHIN BETIKO ONARPENA**  
MODIFICACIÓN DEL PLAN TERRITORIAL SECTORIAL (PTS) DE INFRAESTRUCTURAS DE RESIDUOS URBANOS DE GIPUZKOA APROBACIÓN DEFINITIVA

**Gipuzkoako Foru Aldundia**  
Ingurumeneko eta Obra Hidraulikoetako Departamentua  
Departamento de Medio Ambiente y Obras Hidráulicas

N





testua:  
leyenda:

100

SUPERFICIE DE LIMITACIÓN DE ALTURAS DE LAS SERVIDUMBRES DE OPERACIÓN DE LAS AERONAVES

ENVOLVENTE DE LAS SERVIDUMBRES DE OPERACIÓN DE LAS AERONAVES

++

VULNERACIÓN POR EL TERRENO DE LAS SERVIDUMBRES AERONÁUTICAS

100

CURVA DE NIVEL Y COTA DEL TERRENO

97

ÁMBITO DE ESTUDIO

LÍMITE DE TÉRMINOS MUNICIPALES

planoa:  
plano:

eskala:  
escala:

berrikuspena:  
revisión:

plano zk:  
nº plano:

data:  
fecha:

e zk:  
nº:

agindu:  
encargo:

bezera:  
cliente:

N-02

0

1/100.000 A3

**AEROPUERTO DE SAN SEBASTIÁN**  
**PROPUESTA DE SERVIDUMBRES AERONÁUTICAS**  
**SERVIDUMBRES DE OPERACIÓN**  
**DE LAS AERONAVES**  
**PLAN DIRECTOR ESCENARIO ACTUAL**

**APIRILA 2018**  
**ABRIL 2018**

19605

**GIPUZKOAKO HIRI HONDAKINEN AZPIEGITUREN**  
**LURRALDE PLAN SEKTORIALAREN ALDAKETA**  
**BEHIN BETIKO ONARPENA**  
MODIFICACIÓN DEL PLAN TERRITORIAL SECTORIAL (PTS) DE INFRAESTRUCTURAS DE RESIDUOS URBANOS DE GIPUZKOA APROBACIÓN DEFINITIVA

**Gipuzkoako Foru Aldundia**  
Ingurumeneko eta Obra Hidraulikoetako Departamentua  
Departamento de Medio Ambiente y Obras Hidráulicas

N



